

Le covoiturage est proposé sur toutes les randonnées, soit par l'intermédiaire du site internet, soit par arrangement direct entre les participants à une rando donnée, la liste des participants avec leur téléphone et leur mail étant accessible après inscription à la rando.

Le covoiturage est indissociable de la randonnée et il ne peut y avoir d'action ou de demande de covoiturage sans inscription préalable à la rando.

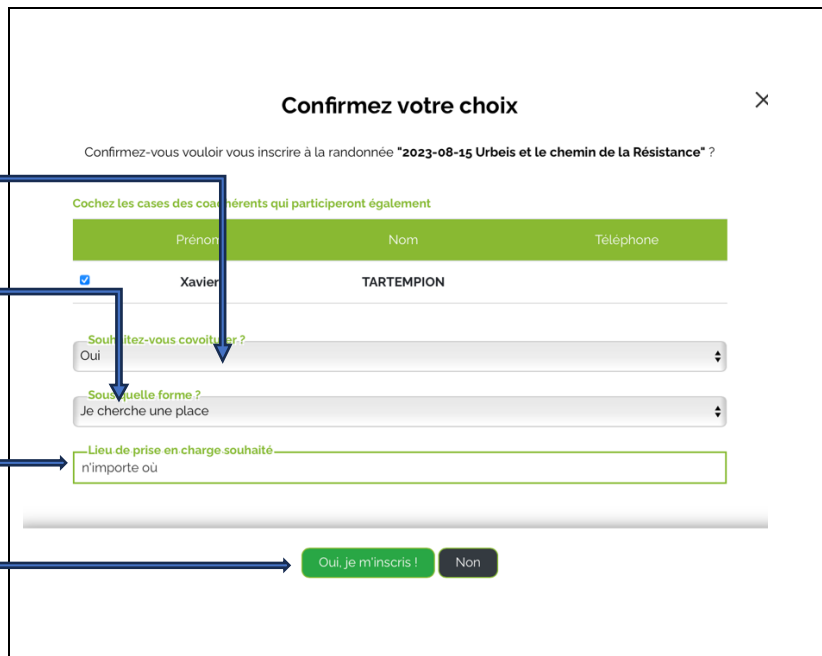
Le covoiturage est une tradition bien implantée au sein du TPS et qui répond à une demande forte, mais attention, le covoiturage ne peut fonctionner que si des voitures sont proposées  
**Donc, jouez le jeu, proposez votre voiture en partant près de chez vous ou sur votre trajet, les contraintes sont minimales**

Accédez au site par l'adresse <http://www.randotps.com/>

### 1. vous cherchez une place sur le site

au moment de votre inscription à la rando

- à la rubrique "souhaitez-vous covoiturer ?", choisissez "oui"
- spécifiez je cherche une place
- précisez le secteur de prise en charge souhaité (Strasbourg centre, Neudorf, etc)
- validez votre inscription



**Confirmez votre choix** ×

Confirmez-vous vouloir vous inscrire à la randonnée "2023-08-15 Urbeis et le chemin de la Résistance" ?

Cochez les cases des co-travailleurs qui participeront également

Prénom	Nom	Téléphone
<input checked="" type="checkbox"/>	Xavier	TARTEMPION

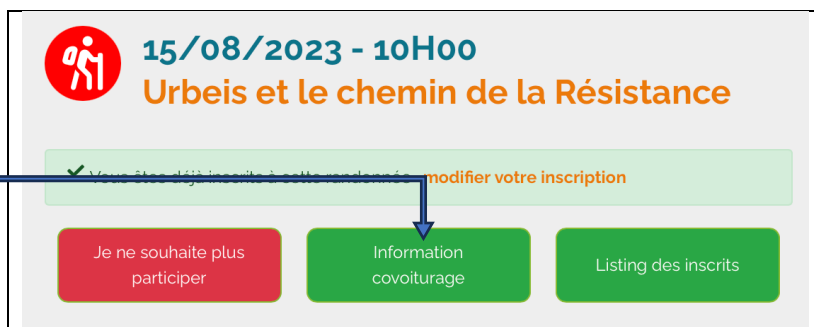
Souhaitez-vous covoiturer ?

Souhaitez-vous une place ?

Lieu de prise en charge souhaité

après validation, vous arrivez à l'écran de confirmation récapitulant votre inscription

cliquez sur "information covoiturage"



vous arrivez à la fenêtre reprenant l'état du covoiturage au moment de votre demande. Si une voiture correspond à votre demande, vous pouvez cliquer sur le bouton "choisir ce véhicule"



Vous pouvez éventuellement demander plusieurs places.

valider votre demande en cliquant sur "envoyer le formulaire"



votre demande doit encore être acceptée par le conducteur. Vous recevrez ensuite une confirmation par mail.



si vous ne trouvez pas de place répondant à votre demande, laissez là en instance et n'hésitez pas à reconsulter l'état du covoiturage ultérieurement .

Vous pouvez également être invité par un conducteur à monter dans sa voiture. Vous serez dans ce cas prévenu par mail.

Vous pouvez à tout moment contrôler modifier ou annuler votre demande (voir paragraphe 3)

## 2. vous proposez une place sur le site

le sens de la démarche est tout à fait superposable au moment de votre inscription à la rando :

- à la rubrique "souhaitez-vous covoiturer ?", choisissez "oui"
- spécifiez "je propose une voiture"
- précisez le nombre de places et le lieu de prise en charge
- l'heure de départ

puis validez votre inscription

après validation, vous arrivez à l'écran de confirmation récapitulant votre inscription

cliquez sur "information covoiturage"

votre voiture apparaît dans la liste des voitures proposées avec lieu et heure de départ Il y a une demande pour 2 places : vous pouvez inviter les participants dans votre voiture en cliquant sur "inviter à rejoindre ma voiture"

toute demande de covoiturage doit être acceptée par le conducteur. Une confirmation est envoyée mail au(x) passager(s) vous constatez qu'une demande de covoiturage a été acceptée. Vous pouvez encore refuser la demande et "sortir" le passager....

### 3. Annulation, contrôle et modification des demandes et offres de covoiturage sur le site

Comme pour la gestion des randonnées, deux possibilités s'offrent à vous pour gérer votre demande ou offre de covoiturage :

cliquez sur la rando en question, puis

- modifiez votre inscription et/ou covoiturage

ou

- annulez votre inscription

prenez par la commande "mes inscriptions" accessible dans l'espace membre et qui reprend toutes vos inscriptions

cliquez sur le bouton action de la rando concernée

sélectionnez l'action désirée de votre choix dans le menu déroulant

The screenshot illustrates the user interface for managing hike registrations. It is divided into three main sections:

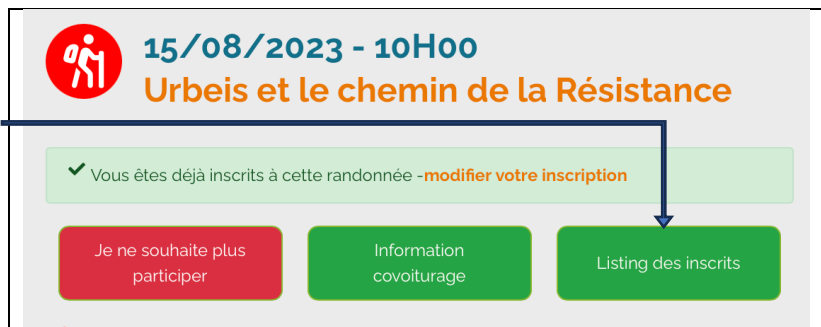
- Top Section:** Displays details for a specific hike: "13/08/2023 Fermes et pâturages au dessus d'Orbey". It shows the user's profile (Michel H), a confirmation message "Vous êtes déjà inscrits à cette randonnée - modifier votre inscription", and buttons for "Je ne souhaite plus participer", "Information covoiturage", and "Listing des inscrits". Hike details include difficulty level (Difficile), distance (14.8km), and duration (5 heures).
- Middle Section:** Shows the user's profile menu with options: "Données personnelles", "Mes co-adhérents", "Mes inscriptions" (highlighted), "Documents partagés", "Mes photos", "Ma cotisation", and "Déconnexion".
- Bottom Section:** Displays a list of "Mes inscriptions aux randonnées". The table below shows the list of hikes with their respective dates, names, and registration dates. A dropdown menu is open for the selected hike, showing options: "Modifier mon inscription", "Gestion du co-voiturage", "Listing des inscriptions", "Se désister", and "Actions".

DATE DE LA RANDONNÉE	NOM DE LA RANDO	DATE D'INSCRIPTION	Actions
15-08-2023 00:00	2023-08-15 Urbeis et le chemin de la Résistance	07-08-2023	Actions
13-08-2023 00:00	2023-08-13 Fermes et pâturages au dessus d'Orbey	09-08-2023	Actions
12-08-2023 00:00	2023-08-12 Sur les flancs du Brézouard	09-08-2023	Actions

L'annulation de l'inscription à une rando entraîne automatiquement l'annulation de l'offre ou de la demande de covoiturage.

#### 4. Covoiturage par arrangement direct entre les participants à une rando

Après inscription à une randonnée, vous pouvez consulter la liste inscrits en cliquant sur la rando concernée puis sur "listing des inscrits"



vous pouvez ensuite directement contacter un inscrit par mail ou téléphone

Nom du membre	Telephone	Email	Repas ?	Covoiture ?	Véhicule ?
Michel HUMMEL	06 01 84 83 23	michelhummel1@gmail.com	NON	OUI	Propose une voiture
Jérémy HAESSIG	06 86 86 02 05	info@saezam.fr	NON	OUI	Cherche une place
Xavier TARTEMPION		drmichelhummel@gmail.com	NON	OUI	Cherche une place

Export XLS

Pour toute modification ultérieure, il faudra recontacter le participant concerné.